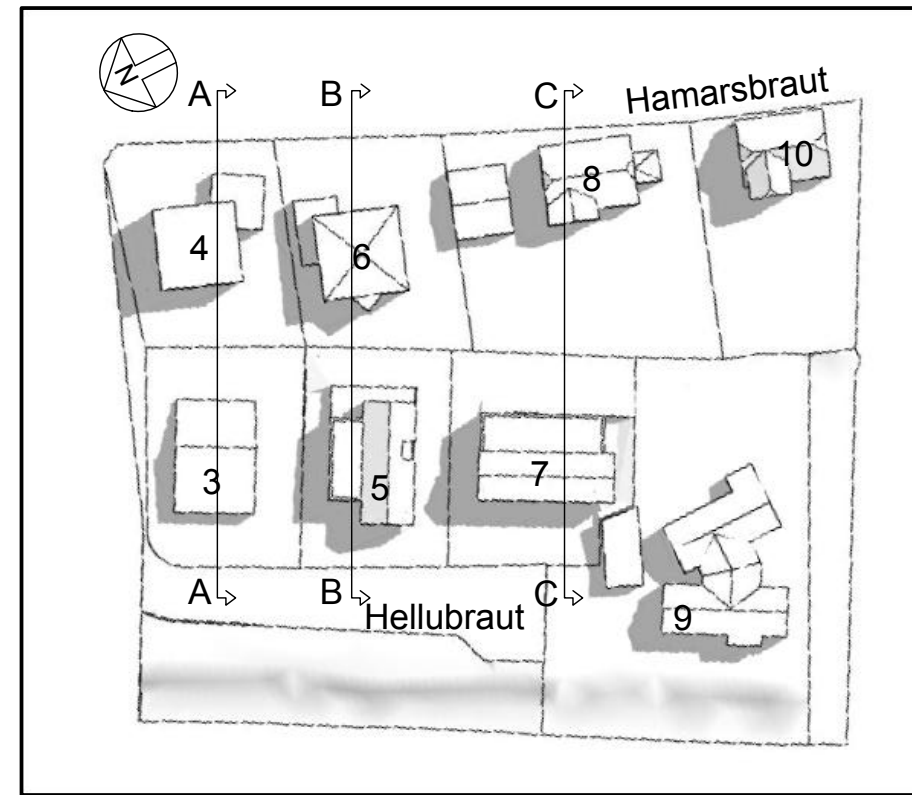
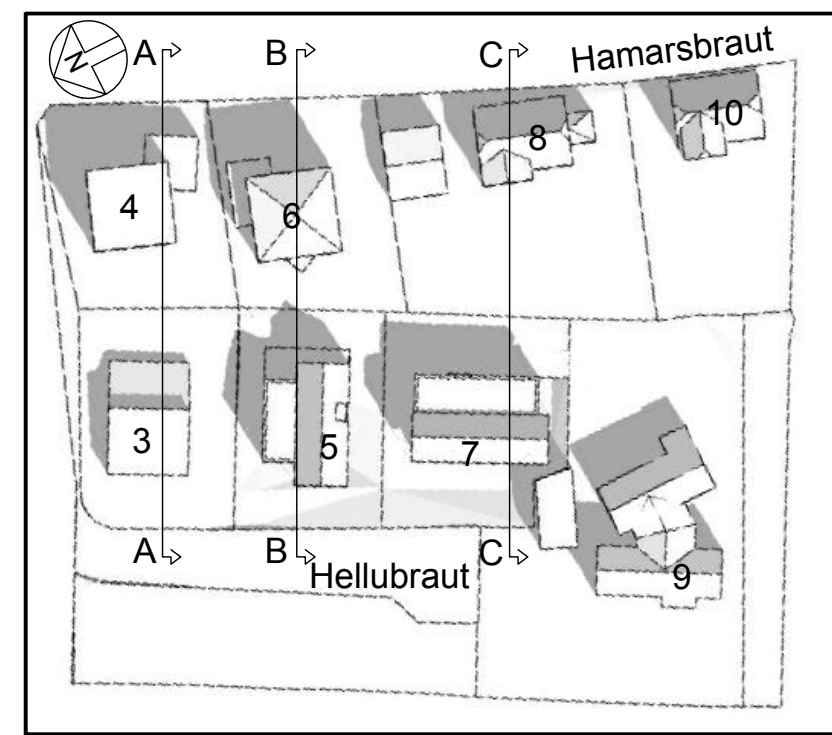


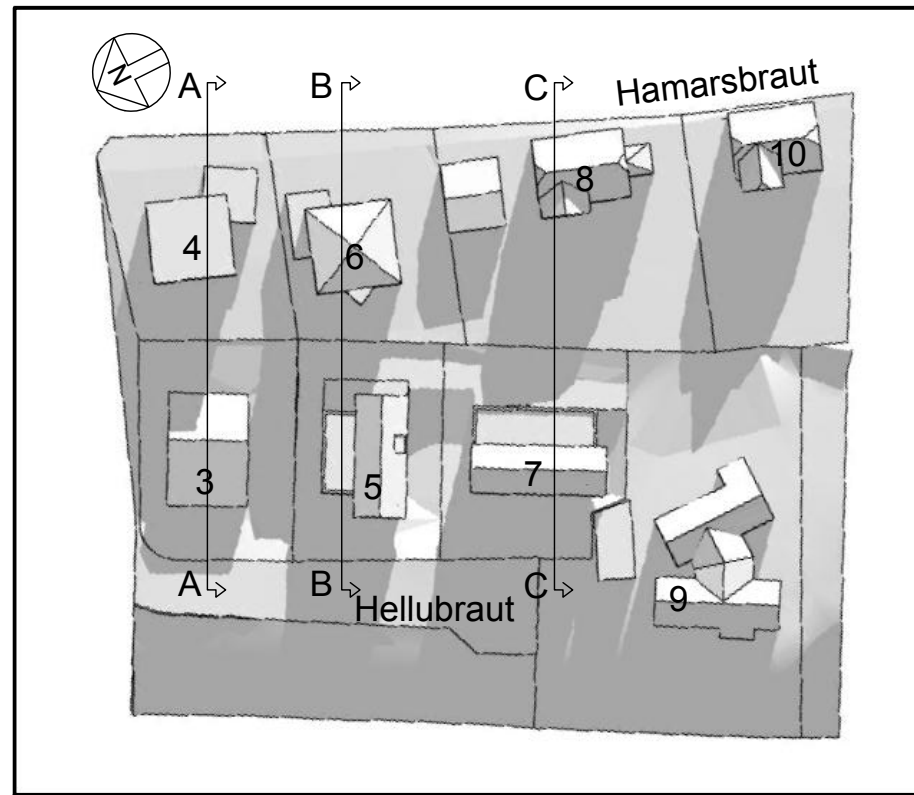
21.júní KL 09:00



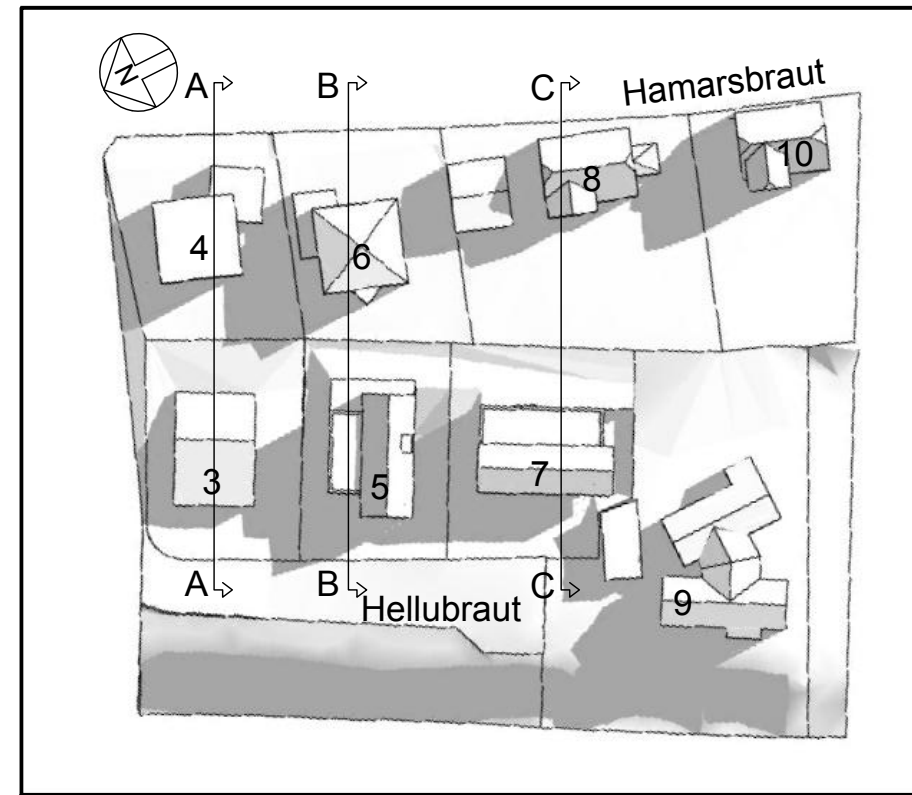
21.júní KL 12:00



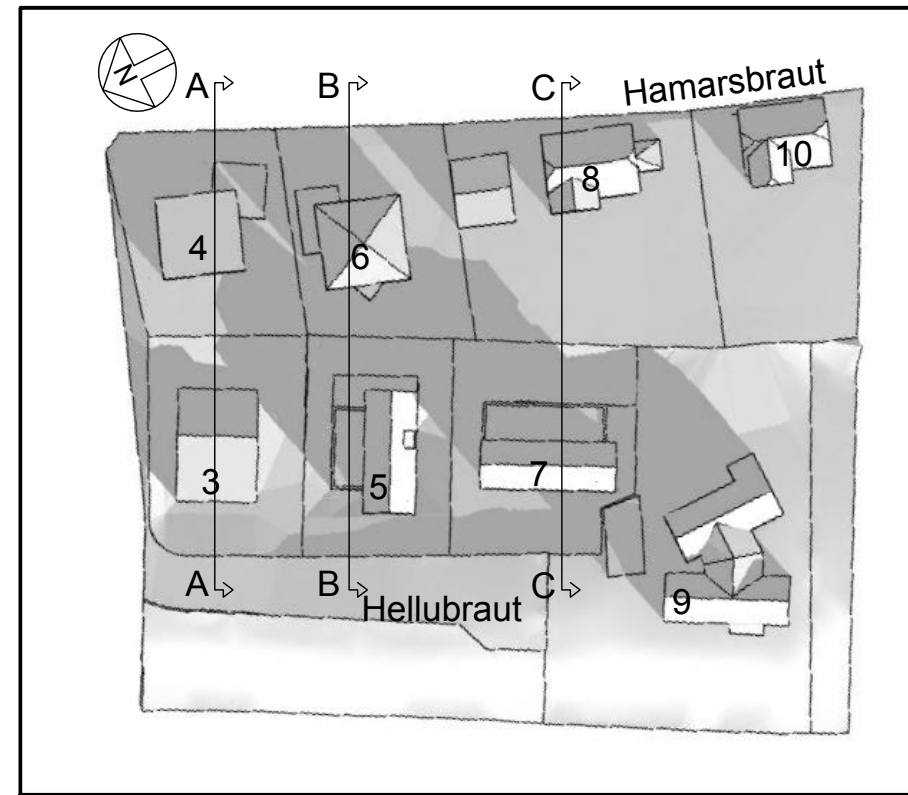
21.júní KL 17:00



21.september KL 09:00

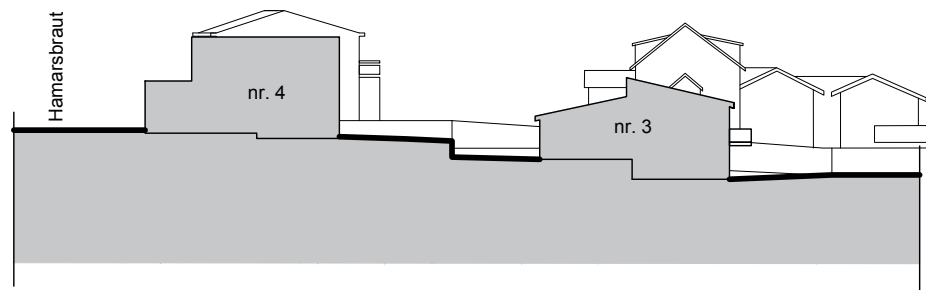


21.september KL 12:00

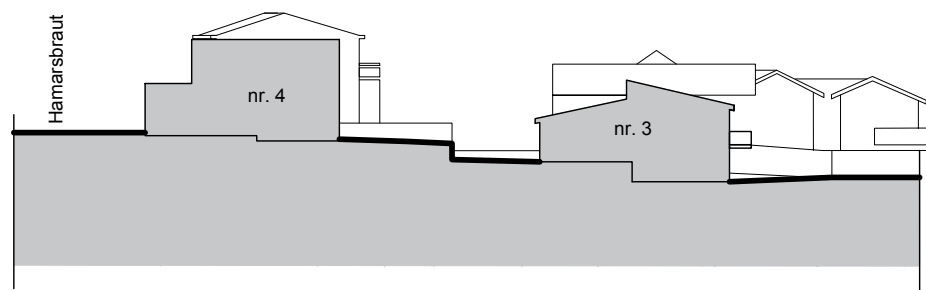


21.september KL 17:00

Snið A-A

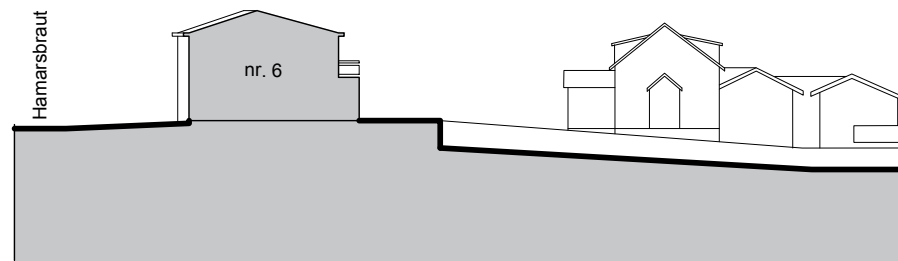


Núverandi snið í gegnum lóðirnar :
Hamarsbraut 4 og Hellubraut 3

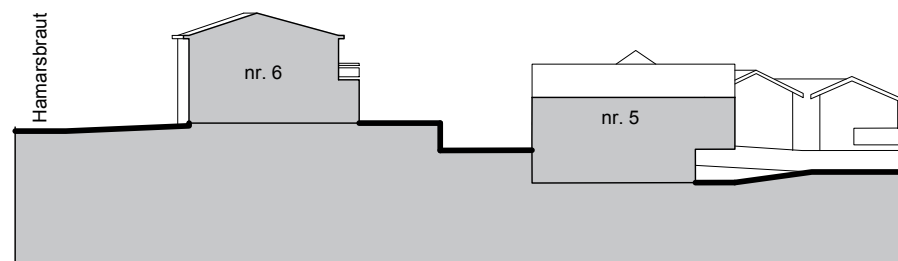


Snið eftir breytingar

Snið B-B

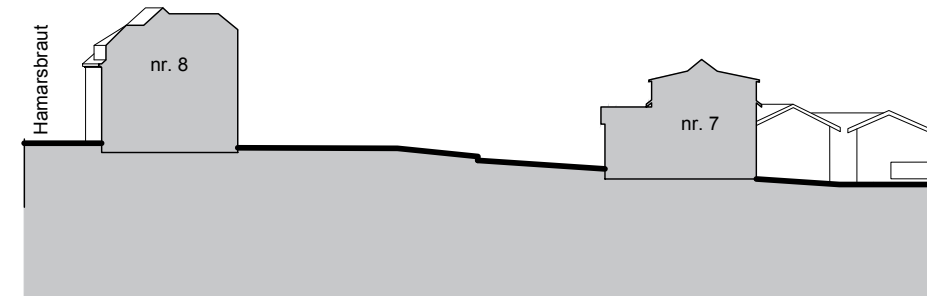


Núverandi snið í gegnum lóðirnar :
Hamarsbraut 6 og Hellubraut 5

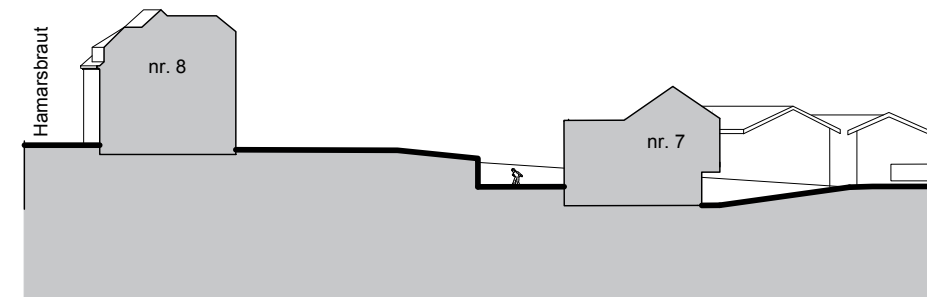


Snið eftir breytingar

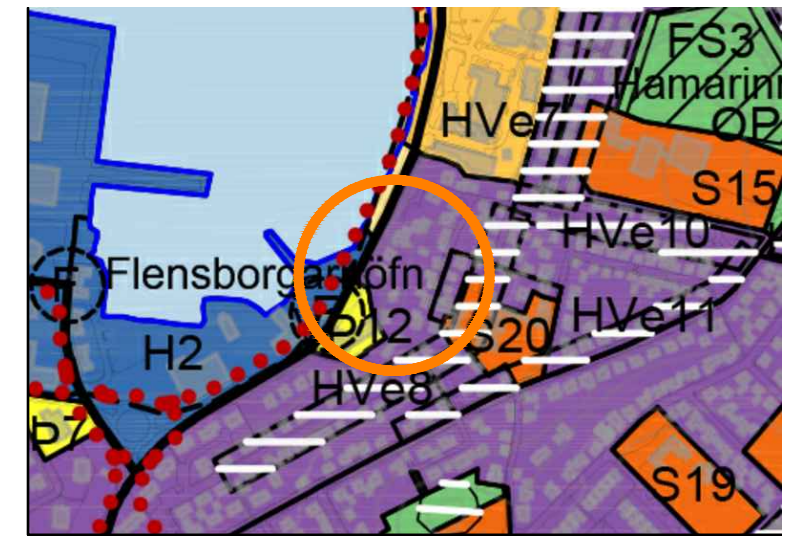
Snið C-C



Núverandi snið í gegnum lóðirnar :
Hamarsbraut 8 og Hellubraut 7



Snið eftir breytingar



HLUTI AF ADALSKIPULAGI HAFNARFJARÐAR 2013-2025

Deiliskipulagsbreyting þessi, sem fengið hefur meðferð í samræmi við ákvæði 2. mgr. 43. gr. skipulagslaga nr. 123/2010, var samþykkt í Skipulags- og byggingarráði

Hafnarfjarðar þann _____ 20_____.

f.h. Skipulags- og Byggingarráðs

Og í bæjarstjórn Hafnarfjarðar þann _____ 20_____.

f.h. bæjarstjórnar

Tillagan var auglýst og grenndarkynnt frá _____ 20___ með

athugasemdafresti til _____ 20_____.

Auglýsing um gildistöku breytingarinnar var birt í B-deild Stjórnartíðinda þann _____ 20_____.

Verkheiti:

Hellubraut 5 og 7
Breyting á deiliskipulagi

Verkhliuti:

Teiknínúmer:

02

Mælikvarði:

1:500

Teiknað:

hnh/iv/ev

Yfirfarið:

hnh

Samþykkt:

Verknúmer:

15021

Útgáfudagur:

22.06.2016

Teiknislóð:

Útprintað:

Dec 06, 2016 - 11:12

ARKÞING BOLHOLT 8 - 105 REYKJAVÍK
SÍMI: 570 5700 - FAX: 570 5701
arkthing@arkthing.is - www.arkthing.is

SIGURDUR HALLGRÍMSSON, 170753-3139 ARKITEKT
HJÓRTUR PÁLSSON, 080152-4429 BYGG.FR.